Littenbach

Fliessrichtung

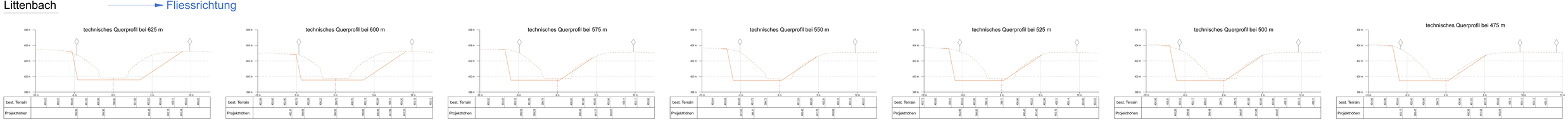

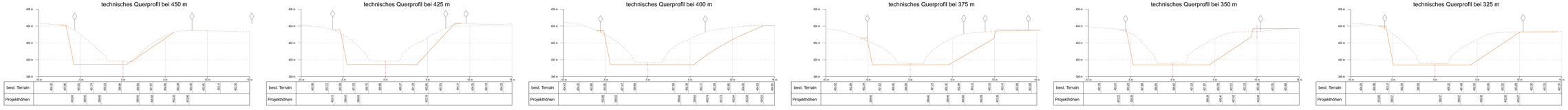

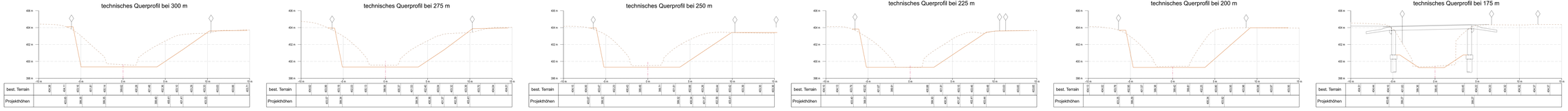

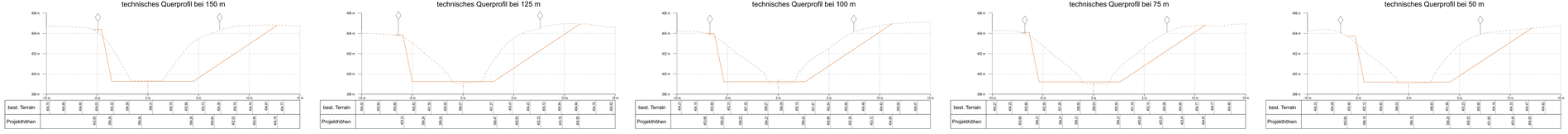

RBK

Legende Querprofile:

- Gewässersohle
- projektiertes Gelände
- best. Gelände
- Parzellengrenzen

Die Querprofile sind in Fliessrichtung dargestellt

Vorprüfung
21.10.2020

Kanton St. Gallen | Gemeinde Berneck | Gemeinde Au

Littenbach / Äächeli

Hochwasserschutzmassnahmen

Littenbach – Ausbauprojekt

Abschnitt 625 - 0 m

Technische Querprofile 1:100

Ausfertigung für		Projekt Nr.	Plan Nr.	Beilage Nr.
		2:043	01-019	-

Studie	Projektverfasser:	Erstl.	Geä.	Gepr.	Datum
Vorprojekt	IUB Engineering	grhi	zv	grhi	21.10.2020
Ausführungsprojekt	Bahnhofstrasse 9, Postfach, CH-9001 St. Gallen Tel. +41 71 272 77 77 www.iub-eng.ch				
Ausführungsplan					
Abschlussplan		Plan Nr. 5.01:	2005/70000.52-01-019		
		Format	210 x 60		

Model: Rev 2-10-0 Licensed 1-1-0-0
E:\Projekte\Gemeinde Berneck\2005-70000 Littenbach\Ausführung\2005-70000_Querprofile Vorlage.dwg
Layout: 01-019 - Querprofile
Plotted on 21.10.2020 by grhi