Littenbach

Fliessrichtung

technisches Querprofil bei 1325 m

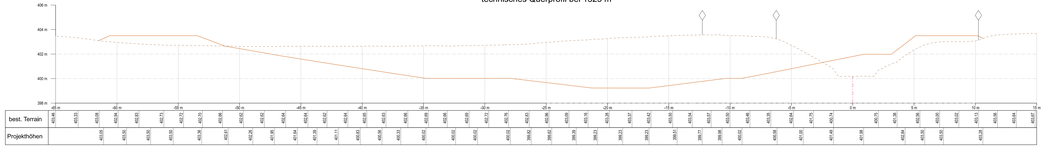

technisches Querprofil bei 1300 m

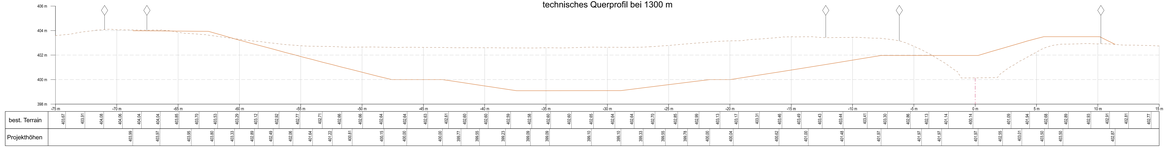

technisches Querprofil bei 1275 m

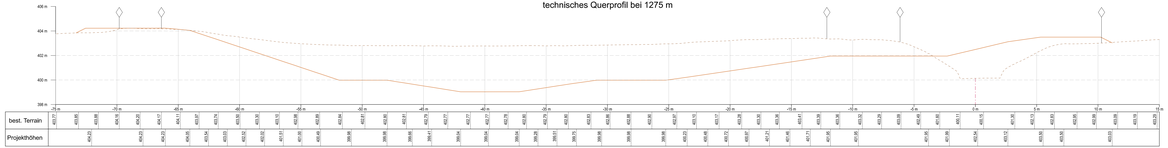

technisches Querprofil bei 1250 m

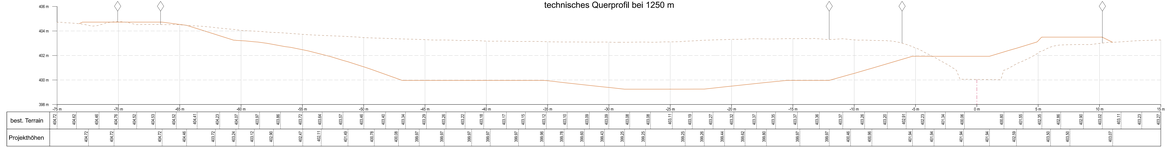

technisches Querprofil bei 1225 m

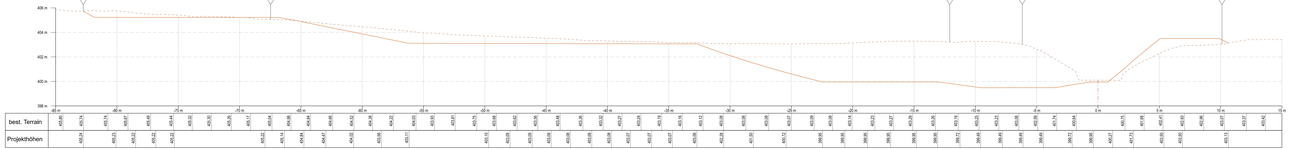

Legende Querprofile:

- Gewässersohle
- projektiertes Gelände
- best. Gelände
- Parzellengrenzen

Die Querprofile sind in Fliessrichtung dargestellt

technisches Querprofil bei 1200 m

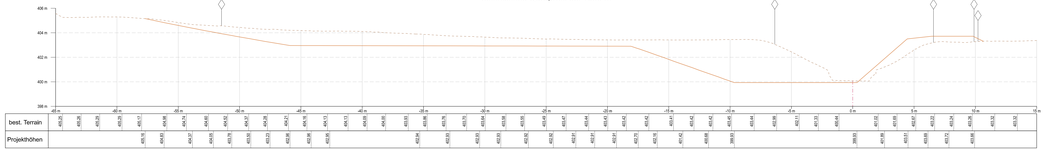

technisches Querprofil bei 1175 m

Fliessrichtung

Kanton St. Gallen | Gemeinde Berneck | Gemeinde Au

Littenbach / Äacheli

Hochwasserschutzmassnahmen

Littenbach – Ausbauprojekt

Abschnitt 1'325 - 1'175 m

Technische Querprofile 1:100

Vorprüfung
21.10.2020

Ausfertigung für		Projekt Nr.	Plan Nr.	Beilage Nr.
		2.043	01-021	-

Studie	Projektverfasser:	Erst.	Geä.	Gepr.	Datum
Vorprojekt	IUB Engineering Bürenstrasse 8, Postfach, CH-9320 Arbon Tel. +41 71 446 81 11, www.iub.ch	gfm	zv	gfm	21.10.2020
Vorprojekt mit UVP					
Ausführungsprojekt					
Abschlussdatum		Plan Nr. IUB:	20057/0000.03-01-021		
		Format	210 x 60		

Model: Rio 21-01 Licensed to IUB CAD
X:\Projekte\20057Berneck\Littenbach_AB-UB\1000-Vorprojekt\1100-Plan\1100_CAD\Querprofile\Querprofile_AB_Bau.dwg

BLACK DOG