Littenbach

Fliessrichtung

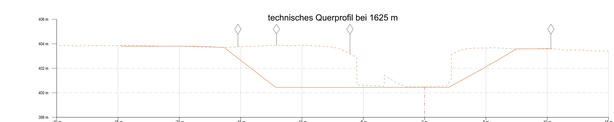

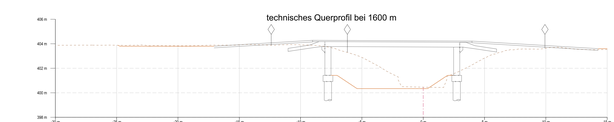

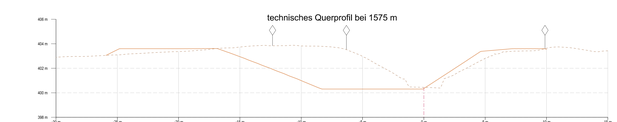

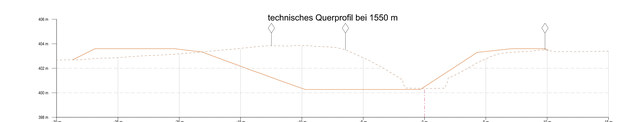

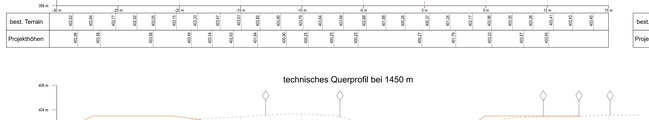

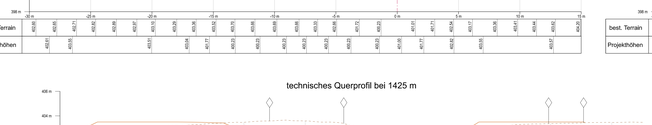

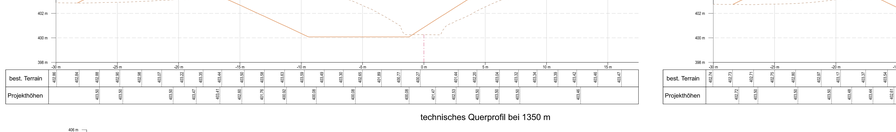

Fliessrichtung

Legende Querprofile:

- Gewässersohle
- projektiertes Gelände
- best. Gelände
- Parzellengrenzen

Die Querprofile sind in Fliessrichtung dargestellt

Vorprüfung
21.10.2020

Karten St. Gallen | Gemeinde Berneck | Gemeinde Au

Littenbach / Äächeli

Hochwasserschutzmassnahmen

Littenbach – Ausbauprojekt

Abschnitt 1'625 - 1'350 m

Technische Querprofile 1:100

Ausfertigung für		Projekt Nr.	Plan Nr.	Beilage Nr.
		2.043	01-022	-

Stufe	Projektverfasser:	Erstl.	Gez.	Geänd.	Datum
Vorprojekt	IUB Engineering AG Bahnhofstrasse 6, Postfach, CH-9001 St. Gallen Tel. +41 71 243 76 76 · www.iub-eng.ch	gmb	zv	gmb	21.10.2020
Projektierung					
Ausführungsprojekt					
Abschlussdatum		Plan Nr. E/R:	2005/7000/3.3/01-022		
		Format	210 x 60		

Model: Plan 01-022.dwg Layout: 01-022 (1:100)
G:\Projekte\Gemeinden\Berneck\2043 IUB GR\2001\1 Vorprojekt\2 Plan\2001\01-022\01-022\01-022 Technische Querprofile.dwg
SICAD 2000